# Complexo Turístico-Deportivo "O Corgo"

CONCELLO DE MUÍÑOS

# ÍNDICE:


- Presentación
- ¿Cómo Llegar?
- Instalaciones
- Turismo Rural
- Actividades
- Planes Complementarios




# PRESENTACIÓN

# PRESENTACIÓN

El municipio de Muíños cuenta con un magnífico Complejo Turístico-Deportivo "O Corgo", situado en el Parque Natural de Outeiro de Cela, a la orilla del embalse de As Conchas.

El área recreativa cuenta con una superficie de 26 ha, con dos preciosas playas fluviales, merenderos, bar y otros servicios además de efectuarse en él una importante repoblación, con la plantación de más de 30.000 árboles de 60 especies diferentes.

# ¿CÓMO LLEGAR?

## Desde Ourense:

1) Por la Autovía A-52 hasta llegar al desvío 217 para tomar la Autovía AG-53 dirección Celanova. Después continuar en N-540 y OU-1201 hasta Mugueimes

2) Por la Autovía A-52 hasta llegar al desvío 193 en dirección Xinzo, y desde allí tomar la OU-301 Hasta Mugueimes

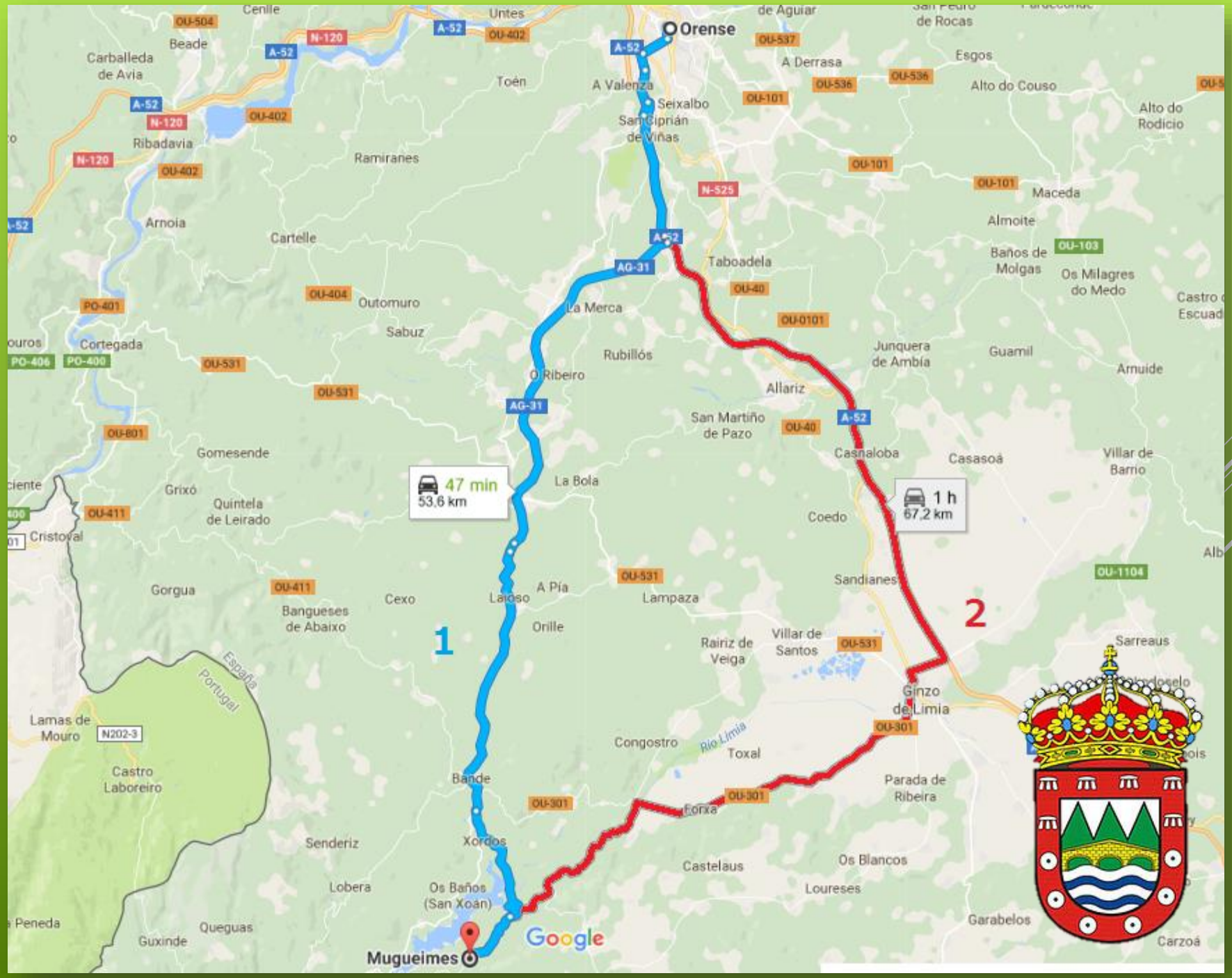

# INSTALACIONES

# PLANNING DE INSTALACIONES

## Complexo turístico O Corgo
*Complejo turístico*

### Albergue A Rola

Para familias e grupos reducidos. Habitacións de 6 prazas con baño. Restaurante-cafetería. Peirao con embarcadoiro flotante e hangar.

*Para familias y grupos reducidos. Habitaciones de 6 plazas con baño. Restaurante-cafetería. Muelle con embarcadero flotante y hangar.*

### Albergue O Corgo

Para colectivos. Ata 106 prazas en dormitorios desde 4 a 30 persoas. Comedor panorámico sobre o encoro.

*Para colectivos. Hasta 106 plazas en dormitorios desde 4 a 30 personas. Comedor panorámico sobre el embalse.*

### Camping O Corgo

Para 300 persoas, con zonas para colectivos, caravanas e tendas individuais, ademais de todos os servizos necesarios.

*Para 300 personas, con zonas para colectivos, caravanas y tiendas individuales, además de todos los servicios necesarios.*

**INFORMACIÓN E RESERVAS**

Tel. 988 40 60 75 de xuño a setembro / *de junio a septiembre*

Tel. 988 45 64 03 todo o ano (concello) / *todo el año (ayuntamiento)*

**PICTOGRAMAS**

**Avisos sobre a calidade das augas de baño**
*Avisos sobre la calidad de las aguas de baño*

### Apartamentos Outeiro da Cela

Para períodos vacacionais. 6 bungalows con dúas habitacións, baño, salón-comedor-cociña, totalmente equipados e con terraza.

*Para periodos vacacionales. 6 bungalows con dos habitaciones, baño, salón-comedor-cocina, totalmente equipados y con terraza.*

### Edificio Socio-Xuvenil

Centro de información turística e de actividades culturais e deportivas.

*Centro de información turística y de actividades culturales y deportivas.*

### Porta do Parque

Centro da rede Portas do Xurés, con toda a información para o visitante sobre o parque natural. Edificio multiusos.

*Centro de la red Portas do Xurés, con toda la información para el visitante sobre el parque natural. Edificio multiusos.*

### Piscinas O Corgo

Piscina para adultos (125 persoas) e infantil (25 nenos), con ampla zona verde e á beira do cámping e os apartamentos.

*Piscina para adultos (125 personas) e infantil (25 niños), con amplia zona verde y al lado del camping y los apartamentos.*

XUNTA DE GALICIA

galicia

# INSTALACIONES

## Albergue Socio-Juvenil

- para familias y grupos reducidos
- Capacidad para 25 plazas

  Repartidas en habitaciones de 13 y 12 plazas con baño
- Oficina socio-juvenil como centro gestor del complejo en la planta inferior

# INSTALACIONES

## Albergue Socio-Juvenil

# INSTALACIONES

## Albergue "O Corgo"

PARA COLECTIVOS DE 106 PLAZAS

DORMITORIOS DE 30, 20, 15, 10, 6 Y 4 PLAZAS

COCINA CON COMEDOR PANORÁMICO HACIA EL EMBALSE PREPARADO PARA LA PRÁCTICA DE DIFERENTES ACTIVIDADES DEPORTIVAS:

VELA, PIRAGÜISMO, REMO...

# INSTALACIONES

## Albergue "O Corgo"

# INSTALACIONES

## Residencia - Albergue “A Rola"

- PARA FAMILIAS Y GRUPOS REDUCIDOS
- HASTA 72 PLAZAS
- 7 HABITACIONES DE 6 PLAZAS CON BAÑO
- 1 HABITACIÓN DE 30 PLAZAS CON BAÑO
- RESTAURANTE – CAFETERÍA CON TERRAZA EXTERIOR E INTERIOR

# INSTALACIONES

## Residencia - Albergue “A Rola"



# INSTALACIONES

## Salas Multiusos

- Amplias salas para la realización de todo tipo de actividades

- Disponen de:
  - TV
  - Proyector
  - Material De Oficina
  - Equipo De Sonido Con Altavoces
  - Aire Acondicionado

# INSTALACIONES

## Edificio Porta Parque

- Edificio construido como símbolo de la importancia del agua en el Concello de Muíños
- Dispone de sala de exposiciones
- Despachos con vistas al complejo turístico y salon multiusos

# INSTALACIONES

- Plazas para caravanas y autocaravanas
- Parcelas para tiendas
- Luz eléctrica en cada parcela incluida en el precio
- Recinto perfectamente cerrado
- acceso directo a piscinas municipales

# Cámping Municipal "O Corgo"

# INSTALACIONES

# Cámping Municipal “O Corgo”

- Capacidad para 300 personas.
- Disponemos de nuestras propias tiendas con colchón para todo el que lo necesite.
- Iluminación nocturna
- Duchas con agua caliente
- Servicio de lavandería

# INSTALACIONES

## Apartamentos

- 6 apartamentos
- Capacidad entre 5 y 9 personas
- Terraza exterior
- Piscina municipal a 20 metros
- Zona wifi en exteriores

# Apartamentos

- Cocina amueblada
- Tv

# INSTALACIONES

- Baño Amueblado
- Habitaciones con ropa de cama

# INSTALACIONES

## PISCINAS MUNICIPALES





# INSTALACIONES

## PISCINAS MUNICIPALES

- Un vaso para adultos con altura variable entre 1 y 1,4 metros
- Un vaso para los menores con altura constante de 50 centímetros
- Amplios vestuarios incluyendo uno para personas con discapacidad
- Sala de enfermería
- Socorrista
- Recinto cerrado
- Bar en el recinto

# INSTALACIONES

## ZONAS DEPORTIVAS

- Construcción nueva
- Vestuarios totalmente equipados
- Grada cubierta con bar

Campo de Fútbol Hierba Artificial

# INSTALACIONES

## ZONAS DEPORTIVAS

# Pabellón de Deportes

# INSTALACIONES

## ZONAS DEPORTIVAS

- Baños
- Grada Interior

# Pabellón de Deportes

# INSTALACIONES

## Hangar

## Material Disponible:

- Optimists
- Borian
- Raquero
- Piraguas
- K2 y k1

# TURISMO RURAL

## Casa Rectoral

## Clase “A”

# TURISMO RURAL

## Casa Rectoral Clase "A"

- 8 habitaciones con baño (1 de ellas adaptada para personas minusválidas)
- 2 amplios salones
- Cocina para desayuno
- Patio interior
- Situada al inicio de una de las rutas de senderismo/BTT
- wifi en el interior

# TURISMO RURAL

## Casa Rectoral

## Clase “A”

# ACTIVIDADES

# ACTIVIDADES

## RUTAS BTT

# ACTIVIDADES

# RUTAS BTT

- El Centro Btt Serra do Xurés cuenta con dos puntos de acogida en el Concello de Muiños, uno de ellos situado en el complejo turístico-deportivo "O Corgo" y otro, Aviva, en la aldea de Maus de Salas.

# ACTIVIDADES

# RUTAS BTT

- El Centro Btt Serra do Xurés oferta un total de 6 rutas, cinco de ellas transcurren por el Concello de Muíños y la sexta compartida con el Concello de Lobios
  - Ruta Outeiro de Cela (distancia 5,7 km / Dificultad fácil)
  - Ruta Travesía do Xurés (distancia 25,5 km / dificultad media-alta)
  - Ruta Megalítica (distancia 12,7 km / dificultad fácil)
  - Ruta Picos de Fontefría (distancia 32,4 km / dificultad media-alta)
  - Ruta Serra Do Pisco (distancia 27,9 km / dificultad alta)
  - Ruta Vía Nova (distancia 29,4 km / Dificultad alta)

# ACTIVIDADES

## RUTAS SENDERISMO

# ACTIVIDADES

## RUTAS SENDERISMO

- El Concello de Muíños pone a disposición una gran variedad de rutas de senderismo para disfrutar de los inolvidables paisajes que ofrece el Parque Natural Serra Do Xurés:
  - Ruta Torrente-Salgueiro (distancia 12 km / Dificultad media-alta)
  - Ruta Megalítica (distancia 13 km / dificultad media-baja)
  - Ruta Guntumil-Requiás (distancia 11 km / dificultad media-alta)
  - Ruta Camino de las Ferias (distancia 25 km / dificultad alta)
  - Ruta A Cela – Pitoes (distancia 28 km / dificultad alta)

MUIÑOS
Natureza Viva

# PLANO
# RUTAS
# SENDERISMO

XUNTA DE GALICIA

galicia

# PLANO
# RUTAS
# SENDERISMO

Turismo MUIÑOS

Concello de MUIÑOS

## Ruta megalítica do encoro de Salas

Inicio: **Maus de Salas**
Fin: **Maus de Salas**
Itinerario: **13 km.**
Duración aproximada: **3 h.**
Dificultade: **media-baixa**

Rutas Concello de Muiños www.concelhomuinos.com

Rutas Parque Natural Baixa Limia-Serra do Xurés parquesnaturais.xunta.gal

Fermoso itinerario circular nas marxes do río Salas, no que podemos contemplar unha fermosa fervenza e a presa do encoro de Salas. Aquí empeza o percorrido sinalizado xunto a Casiña da Moura. Continúa ó cruzar o muro de formigón da presa ata chegar á Casola do Foxo. O percorrido segue por unha pista que rodea ó encoro.

Atravesamos a ponte de Guntumil para acceder á necrópole de Outeiro de Cavaladre, e se continúa a ruta pola beira do encoro ata chegar de novo á aldea de Maus de Salas.

Neste percorrido pódense observar en todo momento as incribles vistas que ofrecen os Picos de Fontefría.

*Hermoso itinerario circular en los márgenes del río Salas, en el que podemos contemplar una hermosa cascada y la presa del embalse de Salas. Aquí empieza el recorrido señalizado junto a la Casiña da Moura. Continua al cruzar el muro de hormigón de la presa hasta llegar a la Casola do Foxo. El recorrido sigue por una pista que rodea al embalse.*

*Se atraviesa el puente de Guntumil para acceder a la necrópolis de Outeiro de Cavaladre, y se continua la ruta por la orilla del embalse hasta llegar de nuevo a la aldea de Maus de Salas.*

*En este recorrido se pueden observar en todo momento las increíbles vistas que ofrecen los Picos de Fontefría.*

### Cadro tipolóxico das cámaras megalíticas da Baixa Limia

*Cuadro tipológico de las cámaras megalíticas de A Baixa Limia*

(Documentación, gráficos e mapas: José M.ª Eguileta Franco)

#### Cámaras poligonais simples

*Cámaras poligonales simples*

#### Pequenas cámaras rectangulares

*Pequeñas cámaras rectangulares*

#### Cámaras con corredor

*Cámaras con corredor*

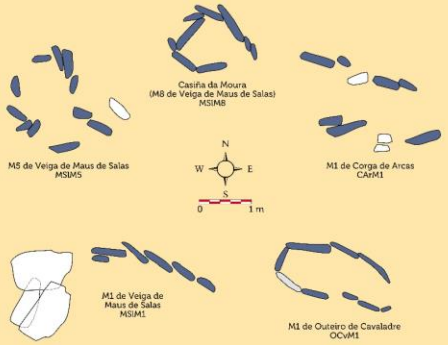


### Necrópole *(necrópolis)* de Outeiro de Cavaladre

**Maus de Salas e Requiás-Guntumil**

**M1:** Atópase a poucos metros á dereita da estrada que conduce a Guntumil e Requiás, pouco antes de atravesar a ponte que cruza o encoro. A anta corresponde ao tipo de megalitos con cámara poligonal con tendencia rectangular e corredor de acceso.

***M1:*** *Se encuentra a pocos metros a la derecha de la carretera que conduce a Guntumil y Requiás, poco antes de atravesar el puente que cruza el embalse. El dólmen corresponde al tipo de megalitos con cámara poligonal con tendencia rectangular y corredor de acceso.*

**M5:** Emprázase á esquerda da estrada, a uns trescentos metros, e chégase por un camiño de terra que comeza enfronte da primeira anta. A estrutura desta anta, inserida nun sepulcro de tamaño medio, corresponde en tipoloxía aos monumentos tipo cista rectangular.

***M5:*** *Se emplaza a la izquierda de la carretera, a unos trescientos metros, y se llega por un camino de tierra que comienza frente al primer dólmen. La estructura de éste, insertada en un sepulcro de tamaño medio, corresponde en tipología a los monumentos tipo cista rectangular.*

### Necrópole *(necrópolis)* de Maus de Salas

**Encoro de Salas**

**Casiña da Moura:** desde a aldea de Maus de Salas, seguindo dirección á dereita, é a primeira anta que se atopa á beira da comporta do encoro. Aínda que na década de 1970 foi reconstruída co aspecto dunha cámara poligonal, inicialmente tiña un corredor curto de acceso.

***Casiña da Moura:*** *desde la aldea de Maus de Salas, siguiendo en dirección a la derecha, es el primer dólmen que se encuentra al lado de la compuerta del embalse. Aunque en la década de 1970 fue reconstruido con el aspecto de una cámara poligonal, inicialmente tenía un corto corredor de acceso.*

**Casola do Foxo:** está alén da comporta do encoro. A estrutura da cámara é poligonal e conserva seis laxas verticais. A entrada non é a que agora vemos, senón que o acceso se facía polo sueste, espazo hoxe tapado por un ortóstato fragmentado que foi recolocado hai poucos anos.

***Casola do Foxo:*** *está al otro lado de la compuerta del embalse. La estructura de la cámara es poligonal y conserva seis losas verticales. La entrada no es la que vemos ahora, sino que el acceso se hacía por el sureste, espacio hoy tapado por un ortostato fragmentado que fue reubicado hace pocos años.*

XUNTA DE GALICIA

galicia

# ACTIVIDADES

## Vela

## NÁUTICA

# ACTIVIDADES

Piragüismo
Remo

NÁUTICA

# RIQUEZA ARQUEOLÓGICA

## DÓLMENES

- Cámaras megalíticas que nos ofrecen una forma representativa de las sepulturas construidas durante el Megalítico Inicial.
- Estudios de Carbono 14 estiman su antigüedad en unos 5.500 años

MUIÑOS
Natureza Viva

# RIQUEZA NATURAL

## POZAS DE AGUA

- El Concello de Muíños nos permite disfrutar de rincones de una belleza incomparable
- Como muestra son sus Pozas de agua cristalina, que podremos encontrar durante las rutas de senderismo y Btt

Muiños
Natureza Viva

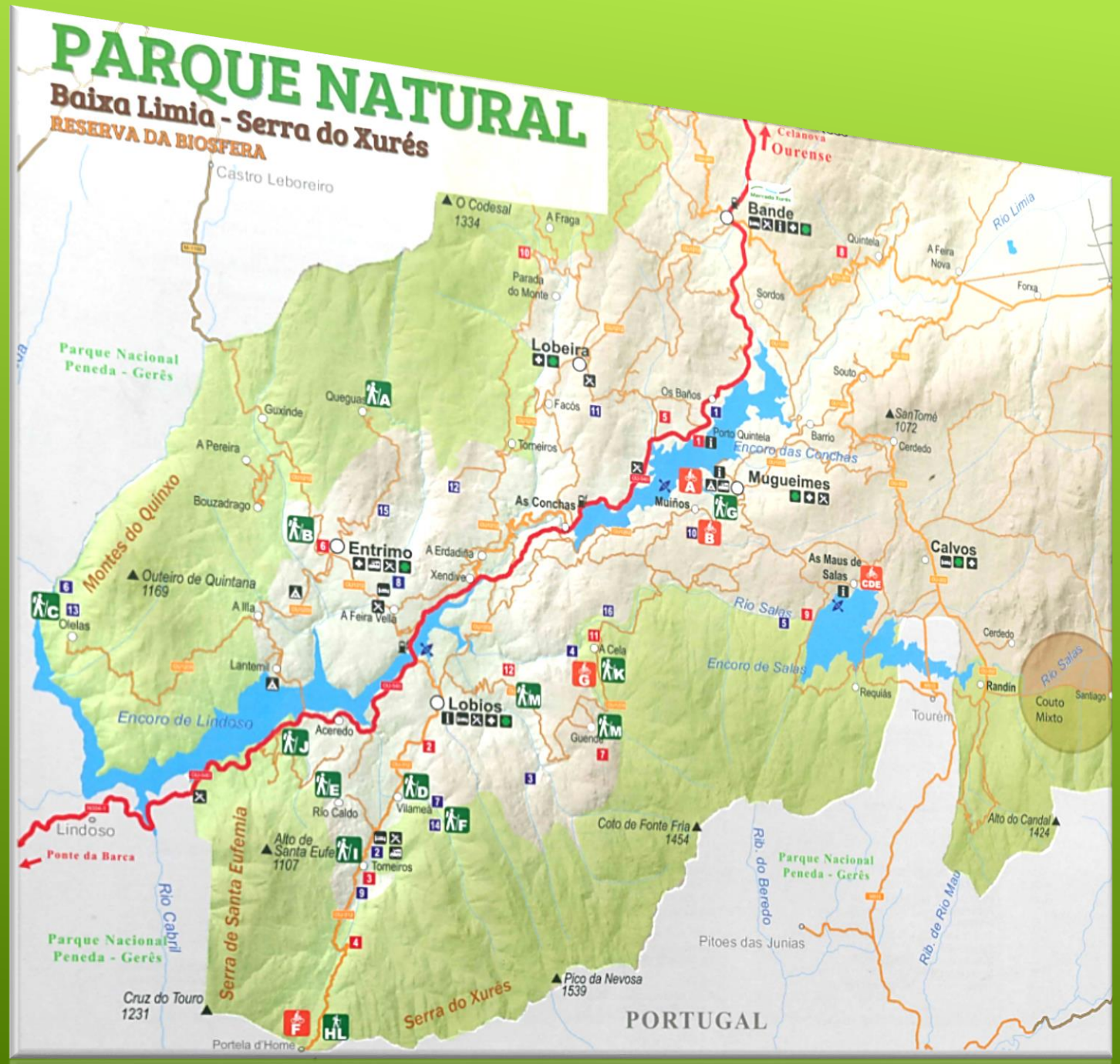


# PARQUE NATURAL SERRA DO XURÉS

- Declarado en el año 2009, Reserva de la Biosfera Transfronteriza Gerés-Xurés.

MUIÑOS
Natureza Viva

# PARQUE NATURAL SERRA DO XURÉS

- El Parque Natural Baixa Limia–Serra do Xurés, y el Parque Nacional Peneda-gerés se unen en los límites entre Portugal y Galicia, formando un espacio transfronterizo único de 267.958 hectáreas de extensión

MUIÑOS
Natureza Viva

# PARQUE NATURAL SERRA DO XURÉS

- Es un territorio donde se mezclan sierras escarpadas con bosques frondosos, y en donde las enormes formaciones rocosas recrean formas singulares.

- El agua está muy presente en forma de ríos, pozas, manantiales naturales y también embalses, que ofrecen la oportunidad de pasear por sus orillas o remar en aguas tranquilas en el corazón del Xurés.

MUIÑOS
Natureza Viva

# PARQUE NATURAL SERRA DO XURÉS

- Podrás descubrir una gran variedad de flora, con más de 807 especies, de las cuales 117 son endémicas, como "el Lirio del Xurés"

- Además cuenta con una gran diversidad de fauna, con cerca de 150 aves y especies singulares, como la vaca cachena.

MUIÑOS
Natureza Viva

# PARQUE NATURAL SERRA DO XURÉS

## INFORMACIÓN FAUNA

# Fauna do Xurés

Compañeiros de camiño
Compañeros de camino

## Carnívoros

### Lobo ibérico

Pertence á mesma familia que os cans domésticos, cun aspecto similar ao do pastor alemán. Atópase no máis alto da cadea alimenticia, o seu único depredador é o home. Nos séculos XIX e XX o lobo reduciu a súa área de distribución a causa da presión humana. A partir de 1970, e grazas ás leis de protección actuais, os lobos do noroeste recuperáronse e ampliaron notablemente a súa área de distribución.

Lobo ibérico
Pertence á mesma familia que os cans domésticos, cun aspecto similar ao do pastor alemán. Atópase no máis alto da cadea alimenticia, o seu único depredador é o home. Nos séculos XIX e XX o lobo reduciu a súa área de distribución a causa da presión humana. A partir de 1970, e grazas ás leis de protección actuais, os lobos do noroeste recuperáronse e ampliaron notablemente a súa área de distribución.

Canis lupus lupus
70 - 80 cm
120 cm
28-45 kg

### Lontra

Este mustélido vive en todo tipo de ambientes acuáticos, sempre que exista alimento suficiente e augas limpas. Pode mergullarse ata 3 minutos e é unha gran nadadora. A súa alimentación baséase en presas con hábitos acuáticos ou semiacuáticos como peixes e anfibios, anda que tamén pode cazar pequenos mamíferos, aves e réptiles. Os machos son un 25% máis grandes que as femias.

### Nutria

Este mustélido vive en todo tipo de ambientes acuáticos, sempre que exista alimento suficiente e augas limpas. Pode mergullarse ata 3 minutos e é unha gran nadadora. A súa alimentación baséase en presas con hábitos acuáticos ou semiacuáticos como peixes e anfibios, anda que tamén pode cazar pequenos mamíferos, aves e réptiles. Os machos son un 25% máis grandes que as femias.

Cola
Corpo
59 - 75 cm
59 - 75 cm
Lutra lutra
4,4 - 9,4 kg

## Omnívoros

### Raposo

Trátase do carnívoro máis estendido do planeta. Ten o aspecto dun cánido típico, de cor pardo-vermello. É moi adaptable en canto ao seu hábitat aínda que ten preferencia polos grandes terreos abertos ou con grande diversidade paisaxística. En moitos casos pódese atopar nas proximidades de núcleos de poboación, alimentándose de lixo e de pequenos animais de currais e granxas

### Zorro

Trátase do carnívoro máis estendido do planeta. Ten o aspecto dun cánido típico, de cor pardo-vermello. É moi adaptable en canto ao seu hábitat aínda que ten preferencia polos grandes terreos abertos ou con grande diversidade paisaxística. En moitos casos pódese atopar nas proximidades de núcleos de poboación, alimentándose de lixo e de pequenos animais de currais e granxas

Vulpes vulpes
70 - 80 cm
120 cm
28-45 kg

### Xabarí

Ten un aspecto similar ao do porco doméstico. Ten unha ampla distribución por toda Europa. En Galicia prefire as zonas próximas a cultivos en áreas pouco humanizadas. É omnívoro con tendencia ao réxime vexetariano. A porción animal da dieta compónse principalmente de invertebrados, micromamíferos, réptiles e aves. Prefire os froitos, tubérculos e raíces. É un animal moi confiado e en ocasión pódese ver alimentándose en cultivos preto das casas.

### Jabalí

Ten un aspecto similar ao do porco doméstico. Ten unha ampla distribución por toda Europa. En Galicia prefire as zonas próximas a cultivos en áreas pouco humanizadas. É omnívoro con tendencia ao réxime vexetariano. A porción animal da dieta compónse principalmente de invertebrados, micromamíferos, réptiles e aves. Prefire os froitos, tubérculos e raíces. É un animal moi confiado e en ocasión pódese ver alimentándose en cultivos preto das casas.

Sus scrofa
71 - 85,5 cm
118 - 148 cm
poden alcanzar 150 kg
pueden alcanzar 150 kg

## Herbívoros

### Hirco ou cabra montés

Rumiante de tamaño medio que en ocasións pode acadar os 100 kg de peso. É un endemismo ibérico. Os cornos dos machos poden chegar a medir 130 cm, mentres que os das femias son máis pequenos. Na época de celo (novembro-decembro) producense violentas peleas entre machos os reproductores. Habita principalmente en zonas de media e alta montaña, pódese ver en lugares moi escarpados formando rabaños.

Capra pyrenaica
65 - 84 cm
97 - 148 cm
31 - 90 kg

### Cabra montesa

Rumiante de tamaño medio que en ocasións pode acadar os 100 kg de peso. É un endemismo ibérico. Os cornos dos machos poden chegar a medir 130 cm, mentres que os das femias son máis pequenos. Na época de celo (novembro-decembro) producense violentas peleas entre machos os reproductores. Habita principalmente en zonas de media e alta montaña, pódese ver en lugares moi escarpados formando rabaños.

### Corzo

Trátase do cérvido de menor tamaño da península, de carácter esquivo e desconfiado. Habita en medios forestais onde se pode agochar. Alimentase de herbas, brotes, follas e froitos. O seu pequeno estómago obrigao a comer cada seis horas. É unha presa habitual do lobo. Os machos teñen pequenas cornamentas que mudan cada ano.

Corzo
Trátase do cérvido de menor tamaño da península, de carácter esquivo e desconfiado. Habita en medios forestais onde se pode agochar. Alimentase de herbas, brotes, follas e froitos. O seu pequeno estómago obrigao a comer cada seis horas. É unha presa habitual do lobo. Os machos teñen pequenas cornamentas que mudan cada ano.

Capreolus capreolus
54 - 83 cm
95 - 145 cm
16 - 30 kg

### Coelho

Mamífero de pequeno tamaño que prefire hábitats con pastos de boa calidade, xa que é a base da súa alimentación. Moitos depredadores teñen a este animal como parte ou base da súa alimentación. O coelho silvestre tivo a súa orixe fai un millón de anos no sur da Península Ibérica e pódese atopar en gran parte de Europa.

Coelho
Mamífero de pequeno tamaño que prefire hábitats con pastos de boa calidade, xa que é a base da súa alimentación. Moitos depredadores teñen a este animal como parte ou base da súa alimentación. O coelho silvestre tivo a súa orixe fai un millón de anos no sur da Península Ibérica e pódese atopar en gran parte de Europa.

### Conejo

Mamífero de pequeno tamaño que prefire hábitats con pastos de boa calidade, xa que é a base da súa alimentación. Moitos depredadores teñen a este animal como parte ou base da súa alimentación. O coelho silvestre tivo a súa orixe fai un millón de anos no sur da Península Ibérica e pódese atopar en gran parte de Europa.

Oryctolagus cuniculus
34 - 35 cm
0,9 - 2 kg

## Ruta Picos de Fontefría

Concello de Muiños

## A cabra do Xurés

A subespecie Capra pyrenaica lusitanica é a que historicamente estaba presente no parque, considérase extinta dende 1890.O último exemplar visto atopábase na Serra do Gerês, en Portugal.
A reintroducción de cabra montés en Galicia comezou no ano 1992 con varios exemplares de Capra pyrenaica victoriae procedentes da serra de Gredos e acondicionados nun cercado do Parque Natural Montes do Invernadoiro. En 1997 un grupo destes animais trasladouse ao Parque Natural Baixa Limia - Serra do Xurés para ser criados en condicións controladas. A partir do ano 2000 realizáronse soltas no medio natural en ambos parques.

A subespecie Capra pyrenaica lusitanica é a que historicamente estaba presente no parque, considérase extinta dende 1890.O último exemplar visto atopábase na Serra do Gerês, en Portugal.
A reintroducción de cabra montés en Galicia comezou no ano 1992 con varios exemplares de Capra pyrenaica victoriae procedentes da serra de Gredos e acondicionados nun cercado do Parque Natural Montes do Invernadoiro. En 1997 un grupo destes animais trasladouse ao Parque Natural Baixa Limia - Serra do Xurés para ser criados en condicións controladas. A partir do ano 2000 realizáronse soltas no medio natural en ambos parques.

MUIÑOS
Natureza Viva

# PARQUE NATURAL SERRA DO XURÉS

## INFORMACIÓN RASTROS

MUIÑOS
Natureza Viva

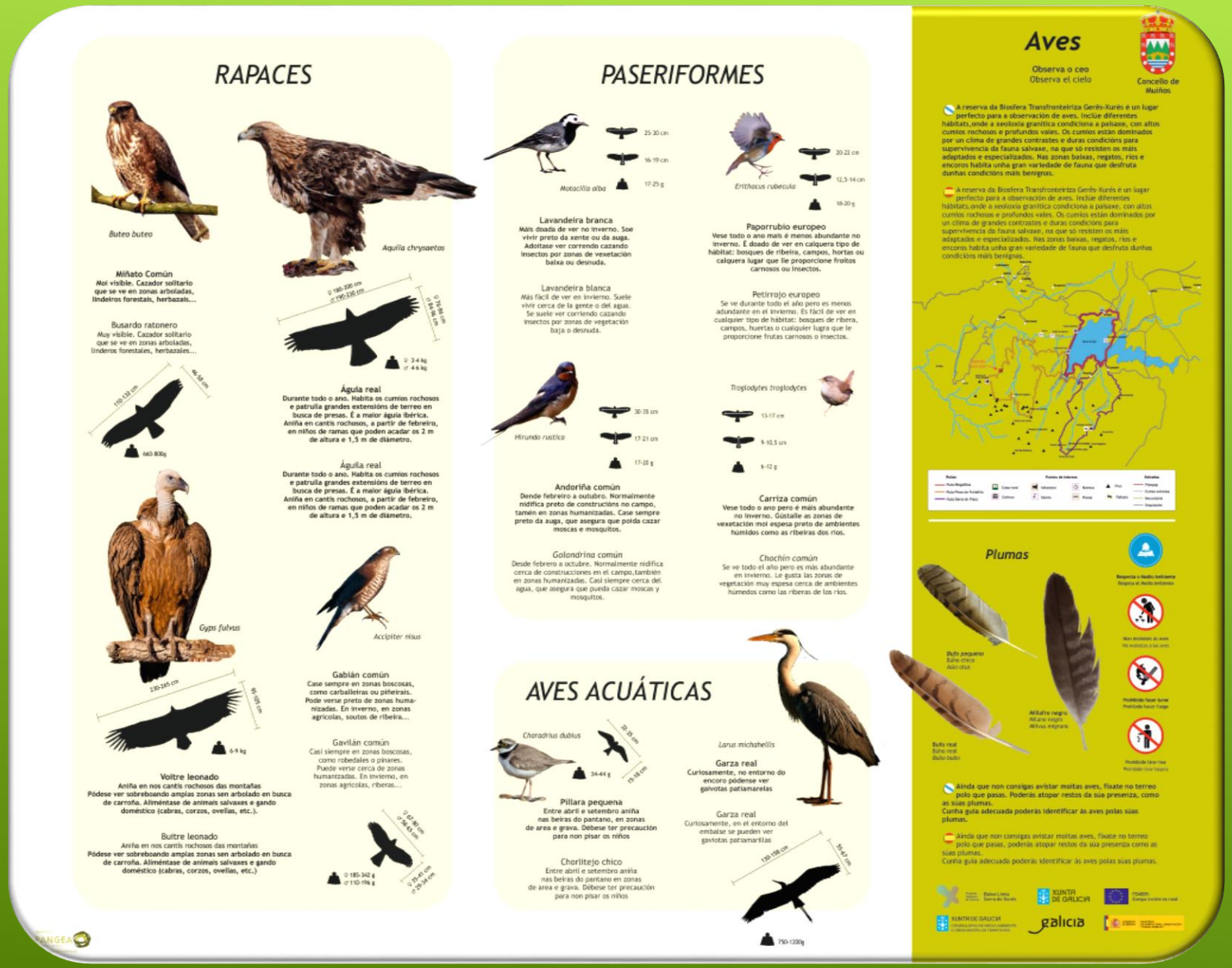


# PARQUE NATURAL SERRA DO XURÉS

## INFORMACIÓN AVES

MUIÑOS

Natureza Viva

# PARQUE NATURAL SERRA DO XURÉS

## ESPECIES INVASORAS

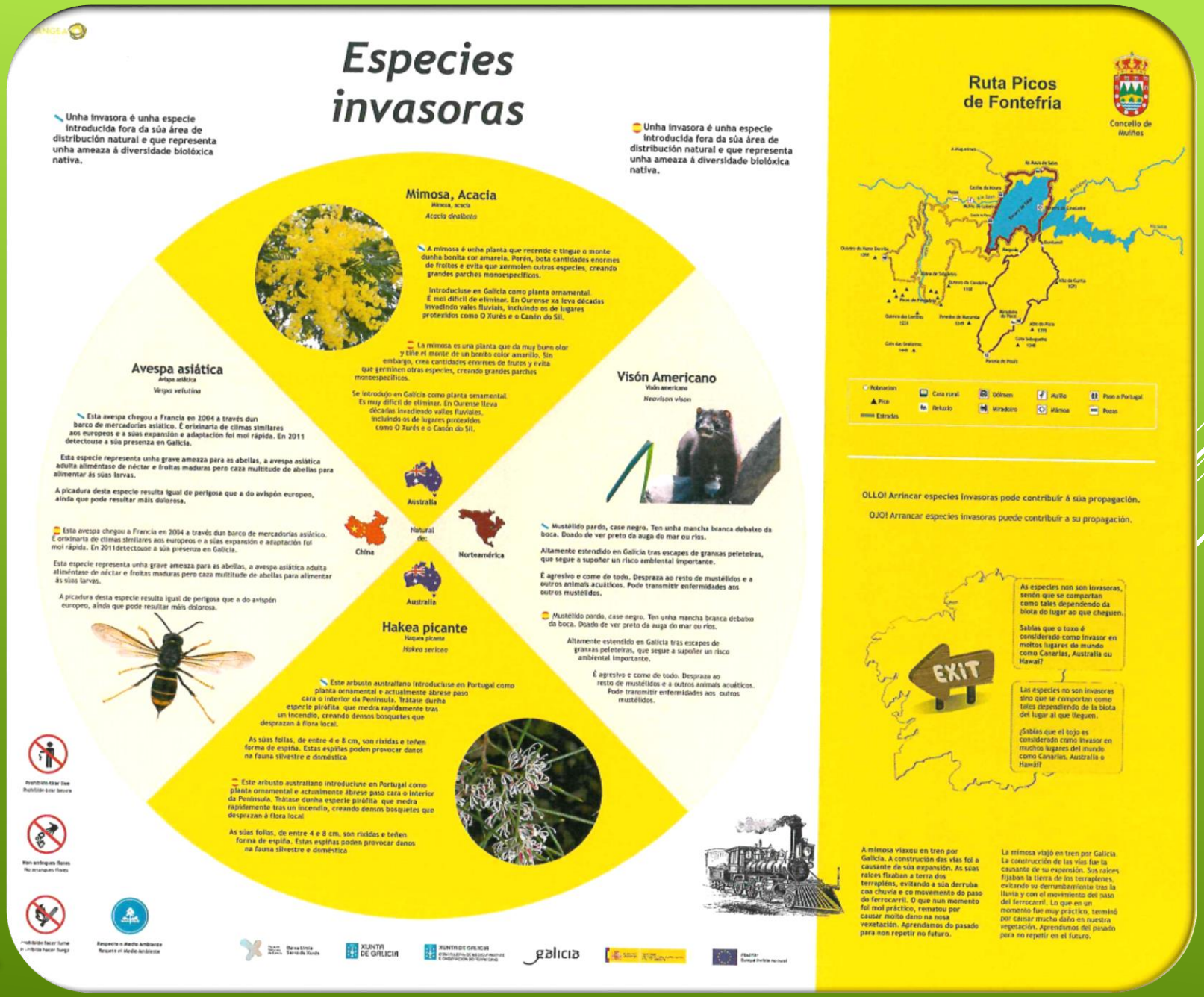


MUIÑOS
Natureza Viva

# PLANES COMPLEMENTARIOS

# AQUIS QUERQUENNIS

## Concello de Bande

- Campamento militar romano de unas 3 hectáreas de terreno, asentado en el Ayuntamiento de Bande
- Construido para vigilar la Via Nova, que comunicaba braga y Astorga
- Ubicado a 15 Km del ayuntamiento de Muíños, está considerado como uno de los principales yacimientos arqueológicos de la comarca.
- Cronológicamente se sitúa entre los siglos I y II dC

# AQUIS QUERQUENNIS

- Dispone de pozas de agua caliente con temperaturas de hasta 48 ºC
- Se organizan visitas guiadas y desde el Complejo Turístico – Deportivo "O Corgo" podremos llegar a ellas en piragua a través del embalse de As Conchas

Concello de Bande

MUIÑOS
Natureza Viva

# TERMALISMO EN LOBIOS

## Concello de Lobios

- En Lobios encontrarás una villa termal del siglo XXI
- Un lugar tranquilo en el que recuperar fuerzas con aguas calientes que brotan a 77 ºC a orillas del río caldo
- Podrás disfrutar de un baño en la piscina pública y gratuita de aguas termales



MUIÑOS
Natureza Viva

Concello de Lobios

# TERMALISMO EN LOBIOS

- Balneario con aguas especialmente indicadas para tratar procesos crónicos digestivos, respiratorios, reumatológicos, dermatológicos…
- También podrás realizar tratamientos estéticos o curas de tensión.

Muiños
Natureza Viva

# ¡Ven A Conocernos!

Más información en nuestra página web

www.concellomuinos.com

En los teléfonos:

Oficina Cámping (Junio – Septiembre)

988 40 60 75

Ayuntamiento:

988 45 64 03 / 639 03 00 34

A través de email:

turmuinosconcello@gmail.com

**Siguenos en Facebook**

facebook.com/concello.muinos

MUIÑOS

Natureza Viva